

MONITORAGGIO UTENZE IDRICHE EE.PP.

Informatica Studio

- ✓ Hai sotto controllo le utenze in carico all'Ente?
- ✓ Ti vengono fatturati correttamente i servizi correlati?
- ✓ Conosci l'esistenza di perdite o utilizzi abusivi dell'acqua?
- ✓ Vuoi essere avvisato tempestivamente di eventuali fatture in prescrizione?

Per aiutarti in questo **Informatica Studio** ha realizzato "Monitoraggio Utenze Idriche Enti Pubblici", un programma che può essere utilizzato sia su dispositivi desktop (Windows/Mac/Linux) che su dispositivi mobili (Android/iOS) e che ti permette di **organizzare** e **controllare** in modo semplice, veloce ed efficace le **utenze idriche dell'Ente**.

Il tutto a portata di click senza installare niente sul tuo computer!

Semplice e veloce	Efficiente ed efficace	Aiuta a risparmiare	Portabile
x Pochi click per report e verifiche.	x Verifiche automatiche sulle fatture ricevute dal gestore.	x Una gestione amministrativa dell'acqua semplice ed efficace	x Utilizzo del programma da qualsiasi dispositivo desktop
x Utilizzo di Google Maps per un accesso veloce alle utenze e ai dati.	x Utilizzo di grafici per avere sotto controllo consumi e costi.	permette di ridurre costi ed errori di fatturazione.	Pc/Mac/Linux e mobile Android/iOS.

FUNZIONALITA'

- ✓ **Gestione delle utenze** con geolocalizzazione dei contatori dell'acqua, immagine del sito, attribuzione dei servizi extra da pagare (depurazione / fognatura), fatture collegate, avvisi di errata fatturazione e prescrizione, ecc.
- ✓ **Gestione dei punti di utilizzo** con geolocalizzazione degli stessi, immagini, ecc.
- ✓ **Gestione autoletture.**
- ✓ **Registro eventi per utenza.**
- ✓ **Grafico dei consumi** per singola utenza con possibilità di stampa dei dati.

MONITORAGGIO UTENZE IDRICHE EE.PP.

Informatica Studio

- ✓ **Grafico dei costi** relativi i consumi effettuati.
- ✓ **Grafico dei consumi / costi di utilizzo / costo a M³ / importo fatture ricevute.**

Mappe

GESI - Comune Demo

Cerca MAPPE

MAPPE

+ Aggiungi

CONTATORI
Geolocalizzazione dei contatori

PUNTI DI UTILIZZO
Geolocalizzazione dei punti di utilizzo

Verifica dei consumi e dei costi

MONITORAGGIO UTENZE IDRICHE EE.PP.





Informatica Studio

GESI - Comune Demo

Cerca CONSUMI/COSTI

CONSUMI/COSTI

+ Aggiungi

 <p>CONSUMI</p> <p>Grafico dei consumi mensili</p>	 <p>COSTI</p> <p>Grafico dei costi su quantità consumate</p>	 <p>CONSUMI/COSTI</p> <p>Grafico dei consumi e costi mensili</p>	 <p>FATTURE</p> <p>Elenco delle fatture per l'utenza selezionata</p>
--	--	---	--









Gestione archivi

GESI - Comune Demo

Cerca ARCHIVI

ARCHIVI

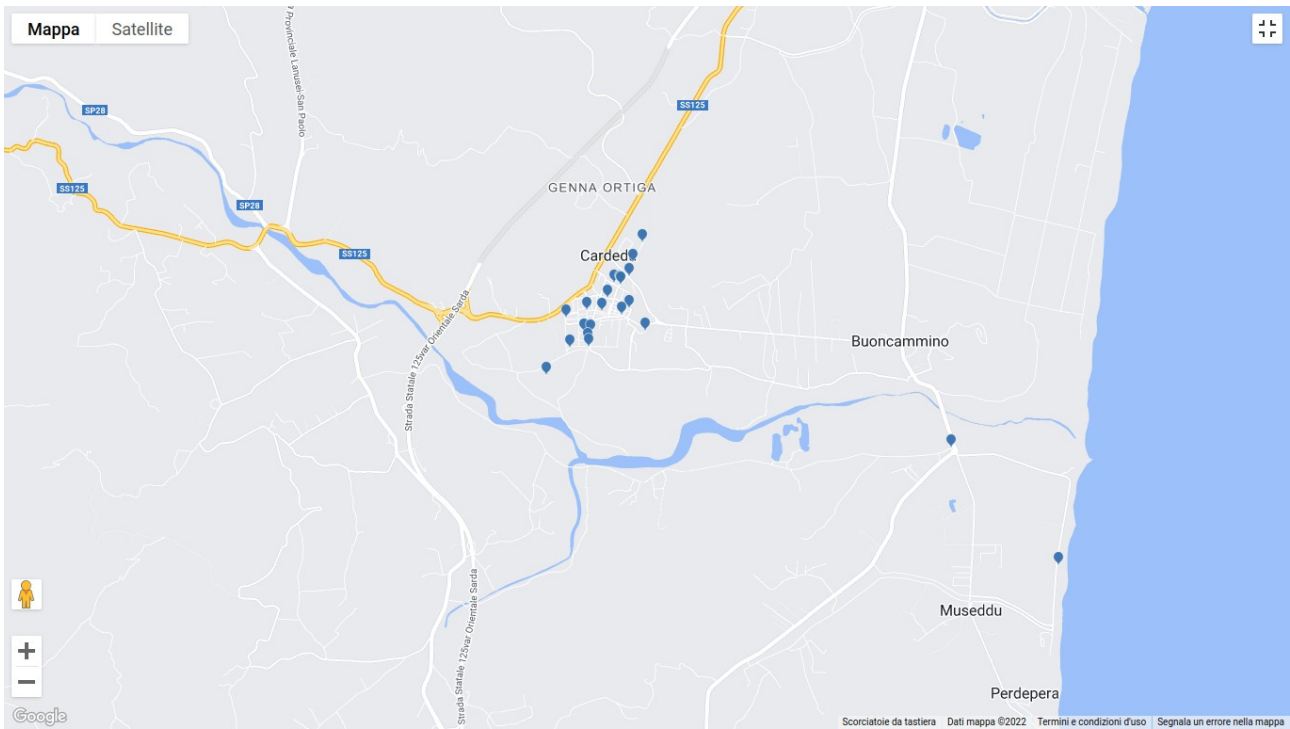
+ Aggiungi

 <p>UTENZE</p> <p>Elenco delle utenze gestite da Abbanoa</p>	 <p>PUNTI DI UTILIZZO</p> <p>Elenco dei punti di utilizzo dell'acqua</p>	 <p>AUTOLETTURE</p> <p>Inserimento e gestione delle autoletture</p>	 <p>REGISTRO EVENTI</p> <p>Elenco degli eventi relativi le utenze</p>
 <p>TIPO FORNITURA</p>	 <p>ELENCO FATTURE</p>	 <p>UFFICI</p>	 <p>ANAGRAFICA ENTE</p>

Mapa delle utenze

MONITORAGGIO UTENZE IDRICHE EE.PP.

Informatica Studio



Mapa dei punti di utilizzo



GESI - Comune Demo

CONSUMI/COSTI

